



# Prefettura di Lucca

## Ufficio Territoriale del Governo

(Area III. Applicazione del Sistema Sanzionatorio)

### ORDINANZA DI SOSPENSIONE DELLA CIRCOLAZIONE

**VISTO** il provvedimento della **REGIONE ABRUZZO** – Direzione Generale - DRG n. 0191081/23 del 3 maggio 2023, con il quale è stato autorizzato lo svolgimento della gara ciclistica internazionale per professionisti, denominata “**106° GIRO D’ITALIA**” – **10<sup>a</sup> tappa SCANDIANO - VIAREGGIO**, organizzata dal Sig. Mauro VEGNI, responsabile della società denominata RCS Sport SPA, con sede in Milano, via Rizzoli n. 8, per il **giorno 16 maggio 2023, con partenza da SCANDIANO (RE) alle ore 12,05 e arrivo alle ore 17,30 circa a VIAREGGIO (LU)**;

**VISTI** il programma dell’evento e il percorso della gara che interessa tratti di strade extraurbane ricadenti nel territorio della provincia di Lucca, più in particolare nei Comuni di **Borgo a Mozzano, Camaione, Capannori, Castelnuovo di Garfagnana, Castiglione di Garfagnana, Coreglia Antelminelli, Galliciano, Lucca, Massarosa, Molazzana, Pescaglia, Pieve Fosciana, Viareggio, Villa Collemandina**;

**RITENUTO** di dover disporre, ai sensi del comma 7-bis dell’art. 9 del decreto legislativo 30.4.1992, n. 285, come modificato dall’art. 2 del decreto legislativo 15.1.2002, n. 9, la sospensione temporanea della circolazione del traffico veicolare di tutto il percorso interessato dalla competizione ciclistica sopra indicata;

**VISTI** gli articoli 6 e 7 del Decreto Legislativo 30.4.1992, n. 285 e successive modificazioni, e le circolari del Ministero dell’Interno prot. n. 300/A/10164/19/116/1/1 del 27 novembre 2019 e prot. n. 300/A/6989/20/11/116/1/1 del 29/09/2020;

### ORDINA

al fine di garantire l’incolumità dei concorrenti, nonché la sicurezza della circolazione stradale, il giorno 16 maggio 2023, è disposta nell’ambito della provincia di Lucca, la **sospensione temporanea della circolazione di veicoli, persone e animali (con divieto di sosta e rimozione su entrambi i lati della carreggiata) a partire da 2 ore e 30 minuti prima del passaggio della corsa (considerando la media più veloce riportata sulla cronotabella) fino al passaggio dell’automezzo “Fine Gara Ciclistica”, anche oltre i 15 minuti previsti dalla circolare del 27 novembre 2019, al punto 2.5, lungo tutto il percorso extraurbano interessato dalla competizione ciclistica sopraindicata e riprodotto nell’allegato programma che, a tutti gli effetti, costituisce parte integrante del presente provvedimento.**

Durante il periodo di sospensione temporanea della circolazione:

- è vietato il transito di qualsiasi veicolo non al seguito della gara, in entrambi i sensi di marcia del tratto interessato dal transito dei concorrenti;
- è fatto divieto a tutti i conducenti di veicoli di immettersi nel percorso interessato dal transito dei concorrenti;
- è fatto obbligo a tutti i conducenti di veicoli provenienti da strade o da aree che intersecano ovvero che si immettono su quella interessata dal transito dei concorrenti di arrestarsi prima di impegnarla rispettando le segnalazioni manuali o luminose degli organi preposti alla vigilanza o del personale dell’organizzazione;
- è fatto obbligo ai conducenti di veicoli ed ai pedoni di non attraversare la strada.

Ferma restando la necessità di adottare tutte le cautele necessarie ad evitare pericoli per i concorrenti, i divieti e gli obblighi sopraindicati non si applicano ai conducenti di veicoli adibiti a servizi di polizia, antincendio e pronto soccorso, nonché a quelli specificamente autorizzati dell’organizzazione o dagli Organi di polizia preposti alla vigilanza.



*Prefettura di Lucca*  
*Ufficio Territoriale del Governo*  
(Area III. Applicazione del Sistema Sanzionatorio)

DISPONE

altresì che:

- siano rigorosamente rispettati il regolamento giuridico e sportivo in materia, il regolamento particolare di gara;
- siano attuate e rispettate tutte quelle norme individuate nel piano della sicurezza;
- sia garantito dall'organizzazione un'adeguata sorveglianza delle aree di stazionamento del pubblico ed alle intersezioni stradali;
- l'organizzazione predisporrà un idoneo servizio e, ove necessario, una specifica segnaletica in corrispondenza delle intersezioni stradali che interessano il transito della corsa in modo che tutti gli utenti della strada siano resi edotti della sospensione temporanea della circolazione;
- gli organizzatori siano obbligati a richiedere l'assistenza della Polizia Municipale dei Comuni interessati dall'evento nella gestione della viabilità, soprattutto nelle zone di intersezione;
- prima dell'inizio della gara sia effettuato un sopralluogo sull'intero percorso al fine di accertarne la piena e sicura transitabilità nonché l'assenza di eventuali ostacoli, impedimenti o pericoli per i partecipanti, cosa che dovrà essere attuata anche durante lo svolgimento della gara, provvedendo ove necessario alla sospensione della manifestazione;
- sia assicurata una costante assistenza sanitaria al seguito della gara con la presenza di non meno di un mezzo di soccorso e di un medico;
- sia dato preavviso di almeno 24 ore alle direzioni di aziende che svolgono servizi pubblici urbani di linea, se la manifestazione interessa tratti di strada in cui si sviluppano le relative linee;
- a cura degli organizzatori sia data ampia pubblicità alla chiusura della strada con l'indicazione dei percorsi alternativi almeno tre giorni prima e con la formula concertata; che sino recate offese all'estetica delle strade e dell'ambiente;
- eventuali danni causati siano a carico del Comitato organizzatore; a gara finita e comunque entro e non oltre la mattinata successiva, sia rimosso dagli organizzatori tutto ciò che è stato apposto dagli stessi, ripristinando le condizioni originarie.

\*\*\*

I Sindaci dei Comuni interessati dalla gara adoteranno analoghe ordinanze per la sospensione della circolazione sul percorso di gara ricadente nei centri abitati di rispettiva competenza ai sensi dell'art. 7 comma 1 del citato d.lgs 30 aprile 1992, n. 285.

Gli organi di polizia stradale di cui all'art. 12 del d.lgs. 30.4.1992, n. 285 sono incaricati della esecuzione della presente ordinanza e della verifica del rispetto delle prescrizioni imposte, nonché di quelle dell'autorizzazione allo svolgimento della manifestazione, curando l'intensificazione della vigilanza sui tratti di strada interessati dalla manifestazione.

Conformemente alle prescrizioni dell'autorizzazione, citata in premessa, la massima pubblicità della presente sarà curata altresì dagli organizzatori e dalle Polizie Municipali dei Comuni interessati avvalendosi anche di strumenti di diffusione fonica, nonché di comunicati sui mezzi di informazione.

./.



# *Prefettura di Lucca*

## *Ufficio Territoriale del Governo*

*(Area III. Applicazione del Sistema Sanzionatorio)*

Il presente atto viene altresì pubblicato sul sito web istituzionale della Prefettura di Lucca reperibile al seguente link [http://www.prefettura.it/lucca/contenuti/Anno\\_2023-15836272.htm](http://www.prefettura.it/lucca/contenuti/Anno_2023-15836272.htm)  
Al termine dell'evento le Polizie Municipali dei Comuni interessati dalla manifestazione e la Polizia Stradale sono invitate a fornire un sintetico rapporto sulle risultanze della competizione, così che questa Prefettura possa a dar seguito a quanto previsto dall'art. 9, comma 7, del d.lgs. 285/1992.

Lucca, data del protocollo

IL VICE PREFETTO VICARIO

*(Cassone)*



# *Prefettura di Lucca*

## *Ufficio Territoriale del Governo*

*(Area III. Applicazione del Sistema Sanzionatorio)*

Il presente provvedimento è trasmesso:

ALLA REGIONE ABRUZZO  
ALLA PREFETTURA DI  
ALLA QUESTURA DI  
AL COMANDO PROV. LE CARABINIERI DI  
ALLA SEZIONE POLIZIA STRADALE DI  
AL COMANDO VIGILI DEL FUOCO DI  
AI SINDACI DI

L'AQUILA  
REGGIO EMILIA  
LUCCA  
LUCCA  
LUCCA  
LUCCA  
BORGO A MOZZANO  
CAMAIORE  
CAPANNORI  
CASTELNUOVO DI GARFAGNANA  
CASTIGLIONE DI GARFAGNANA  
COREGLIA ANTELMINELLI  
GALLICANO  
LUCCA  
MASSAROSA  
MOLAZZANA  
PESCAGLIA  
PIEVE FOSCIANA  
VIAREGGIO  
VILLA COLLEMANDINA

ALLA PROVINCIA DI

LUCCA


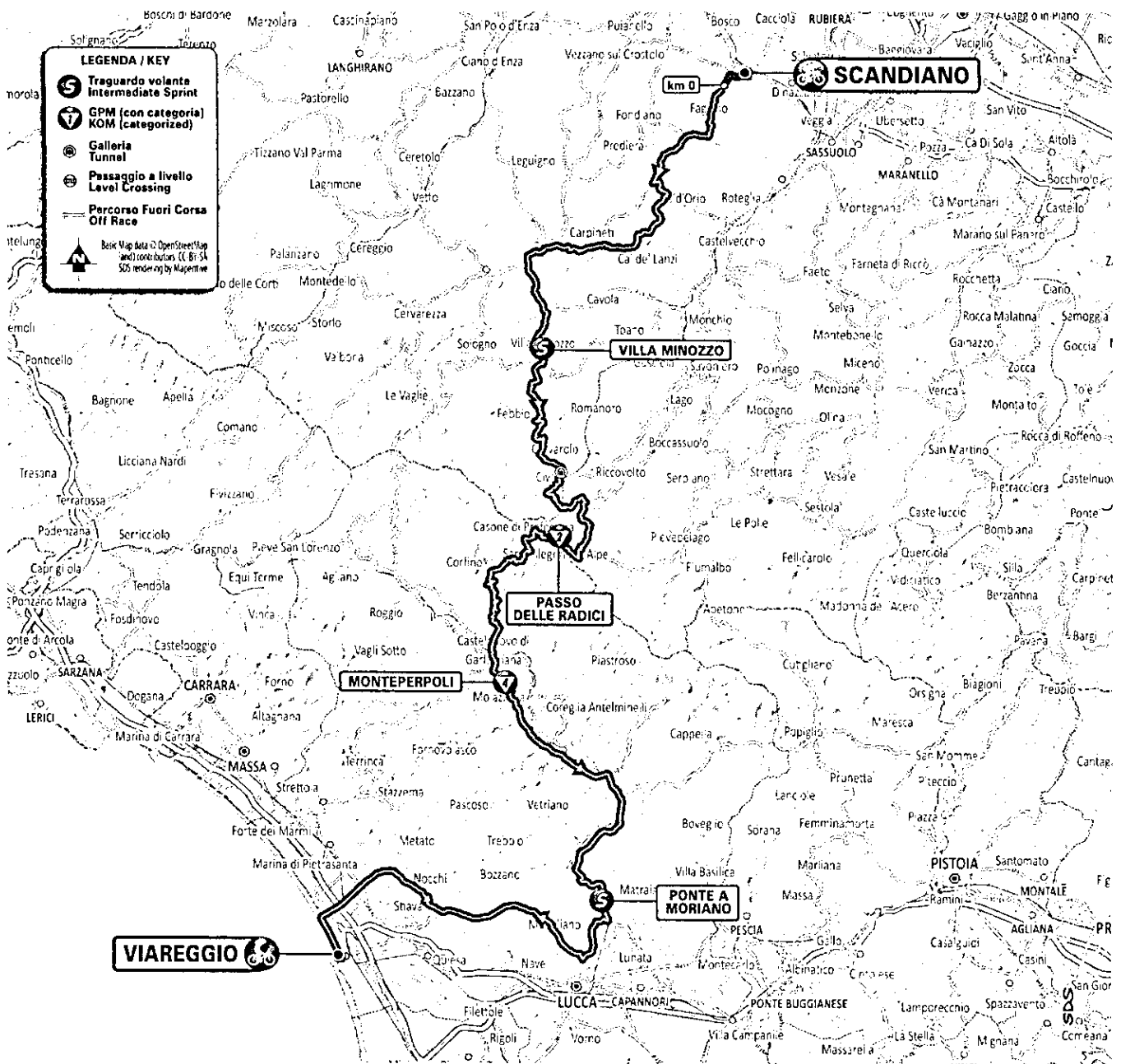
ALLE AUTOLINEE  
ALL'ANAS DI

LUCCA

FIRENZE

ALLA CENTRALE OPERATIVA DEL 118 ALTA TOSCANA

AL Sig. Mauro VEGNI  
RCS SPORT S.P.A.  
Via Rizzoli 8  
MILANO



Tappa  
**10**  
cronotabella

**SCANDIANO - VIAREGGIO**





km 196

martedì 16 maggio 2023

D = 2600 m

Quota			DISTANZE			ORA DI PASSAGGIO		
			par- ziali	per- corse	da per- correre	media km/ora		
						42	40	38
<b>PROVINCIA DI REGGIO EMILIA</b>								
			>>>>>					
95	SCANDIANO	↑ Start Village	6.5			12.05	12.05	12.05
110	SCANDIANO	↑ km 0	0.0	0.0	196.0	12.20	12.20	12.20
228	Viano	↑ sp.7	7.2	7.2	188.8	12.30	12.30	12.31
301	Bv. per Baiso	↔ sp.107	5.5	12.7	183.3	12.38	12.39	12.40
543	Baiso	↔ sp.7	2.8	15.5	180.5	12.46	12.48	12.50
583	Montofaraone	↔ sp.7	4.5	20.0	176.0	12.53	12.55	12.58
583	Carpineti	↑ v.Crispi-sp.7	7.8	27.8	168.2	13.03	13.06	13.09
664	Felina	↔ v.F.lli Kennedy-sp.9	6.6	34.4	161.6	13.13	13.16	13.19
385	Gatta	↔ sp.9	6.4	40.8	155.2	13.21	13.24	13.28
672	Villa Minozzo	↑ sp.8	7.3	48.1	147.9	13.33	13.37	13.42
869	Governara	↑ sp.9	9.9	58.0	138.0	13.47	13.52	13.58
980	galleria	↑ 110m	8.9	66.9	129.1	14.00	14.06	14.13
1020	Civago	↑ v.Costa-sp.96	2.2	69.1	126.9	14.04	14.10	14.16
<b>PROVINCIA DI MODENA</b>								
1281	Roncatello di Sopra	↔ sp.38	7.1	76.2	119.8	14.15	14.22	14.29
1215	Piandelagotti	↔ sp.486R	4.2	80.4	115.6	14.21	14.27	14.35
1348	Bv. per Passo delle Radici	↔ sp.323	4.7	85.1	110.9	14.28	14.35	14.44
1527	Passo delle Radici	↑ sp.72	2.4	87.5	108.5	14.36	14.44	14.53
<b>PROVINCIA DI LUCCA</b>								
1310	Col d'Arciana	↑ sp.72	8.2	95.7	100.3	14.46	14.54	15.04
541	Castiglione di Garfagnana	↑ sp.72	15.2	110.9	85.1	15.05	15.14	15.25
275	Castolnuovo di Garfagnana	↔ sp.43	7.1	118.0	78.0	15.14	15.23	15.34
491	Monteperpoli	↑ sp.43	2.7	120.7	75.3	15.22	15.32	15.44
191	Galliciano	↔ sp.20	4.9	125.6	70.4	15.28	15.39	15.51
140	Bv. di Piano di Coreglia	↑ sp.20	6.5	132.1	63.9	15.36	15.47	16.00
115	Piano della Rocca	↑ sp.20	5.7	137.8	58.2	15.43	15.55	16.08
89	Borgo a Mozzano	↑ P.Serchio-ss.12	3.5	141.3	54.7	15.47	15.59	16.12
70	Pastino	↑ sp.20	4.7	146.0	50.0	15.53	16.05	16.19
43	Ponte a Moriano	↑ ss.12	8.1	154.1	41.9	16.03	16.16	16.30
37	Bv. di Marlia	↔ Ponte D.Chiesa-sp.25	1.8	155.9	40.1	16.06	16.18	16.32
20	Monte San Quirico	↔ sp.1	5.6	161.5	34.5	16.13	16.25	16.40
74	San Martino in Freddana	↑ sp.1	7.6	169.1	26.9	16.24	16.37	16.52
212	Montemagno	↑ sp.1	9.1	178.2	17.8	16.37	16.51	17.06
38	Camaione	↑ sp.1	5.9	184.1	11.9	16.44	16.58	17.15
12	Capozzano Pianore	↔ v.Italica	3.8	187.9	8.1	16.49	17.03	17.20
3	Lido di Camaione	↔ v.Colombo	4.6	192.5	3.5	16.54	17.09	17.26
3	VIAREGGIO	↑ P.Mazzini	3.5	196.0	0.0	16.59	17.14	17.30

NOTE:

-  **Traguardo Volante:**  
km 48.1 Villa Minozzo  
km 154.1 Ponte a Moriano
-  **Gran Premio della Montagna:**  
km 87.5 - Passo delle Radici - m 1527 (2° cat.)  
km 120.7 - Monteperpoli - m 491 (4° cat.)
-  **Galleria/Tunnel:** km 66.9
-  **Passaggio a Livello/Level Crossing:** km



La Gazzetta dello Sport  
Tutto il rosa della vita.

Tappa  
10  
cronotabella

## SCANDIANO - VIAREGGIO

martedì 16 maggio 2023

Prov/com	Distanza	Località	DIR	via	km 196
<b>REGGIO EMILIA</b>					
<i>Scandiano</i>					
		SCANDIANO	↑	Start Village	
			↑	via 25 Aprile	
			↑	via Tognoli	
			↑	via Vallisneri	
			↑	Piazza Duca d'Aosta	
			↑	via Magati	
			↑	via Giuseppe Garibaldi	
			↑	viale della Rocca	
			↑	via Gilberto Fogliano	
			↑	via Vallisneri	
			↑	viale della Repubblica	
			↑	rotatoria - via Palmiro Togliatti	
			↑	rotatoria - viale Europa	
			↑	via Armando Diaz	
			↑	via Roma	
			↑	rotatoria - via Giuseppe Mazzini	
			↑	rotatoria - via Pedemontana	
			↑	Ponte Torrente Tresinaro	
			↑	via Pedemontana	
			↖ sp.7	rotatoria - via delle Scuole	
			↑ sp.7	via Mazzalasino	
		SCANDIANO	↑ sp.7	km 0	
			↑ sp.7		
<i>Viano</i>			↑ sp.7		
<i>Scandiano</i>			↑ sp.7		
<i>Viano</i>			↑ sp.7	Loc. La Pioppa	
			↑ sp.7	Loc Fagiano	
		Viano	↑ sp.7		
			↑ sp.7		
			↑ sp.7	Ponte Torrente Tresinaro	
			↑ sp.7		
			↗ sp.98	Loc. La Gargola	
			↑ sp.98		
<i>Baiso</i>			↑ sp.98		
			↑ sp.98	Ponte Torrente Tresinaro	
			↑ sp.98		
		Bv. per Baiso	↖ sp.107	Loc. Sasso Grosso	
			↑ sp.107		
			↑ sp.107	via Tresinara	
		Baiso	↖ sp.7	via Gian Battista Toschi	
			↑ sp.7	via Sottocollina	
			↑ sp.7		
		Montefaraone	↑ sp.7		
<i>Carpinetti</i>			↑ sp.7	via Montefaraone	
			↑ sp.7	Loc. Spadaccini	
			↑ sp.7	via San Vitale	
		Carpinetti	↑ sp.7	via Francesco Crispi	
			↖ sp.7	via Lamburana	

Tappa  
10  
cronotabella

**SCANDIANO - VIAREGGIO**

**martedì 16 maggio 2023**

Prov/com	Distanza	Località	DIR	via	km 196
			↑	sp.7	via Lamburana
<i>Castelnovo ne' Monti</i>			↑	sp.7	via Casa Perizzi
			↑	sp.7	via Giuseppe di Vittorio
		Felina	↔	ss.63	via Fratelli Kennedy
			↑	ss.63	
			↗		rampa per Gatta - sp.9
			↑	sp.9	via Gatta
		Gatta	↑	sp.9	via Gatta
			↑	sp.9	Ponte Fiume Secchia
<i>Villa Minozzo</i>			↑	sp.9	Ponte alla Gatta
			↑	sp.9	via Caduti di Gatta
			↔	sp.9	via P. Pighi
			↑	sp.9	via P. Pighi
			↑	sp.9	via La Pioppa
			↑	sp.9	via del Poggio
		Villa Minozzo	↑	sp.9	Piazza Martiri di Cervarolo
			↑	sp.9	via della Vittoria
			↖	sp.8	rotatoria - via della Vittoria
			↗	sp.9	via Papa Giovanni XXIII
			↑	sp.9	
		Governara	↑	sp.9	via Val d'Asta
			↑	sp.9	
			↑	sp.9	Loc. Case Balocchi
			↑	sp.9	
		galleria	↑	sp.9	110m
			↑	sp.9	
			↑	sp.9	via Metello Sichel
			↖		via Metello Sichel
		Civago	↑		Piazza Umberto Monti
			↑		via Costa
			↑	sp.9	
<b>MODENA</b>					
<i>Frassinoro</i>			↑	sp.38	
			↔	sp.38	
		Roncatello di Sopra	↑	sp.38	
			↔	sp.486R	
		Piandelagotti	↑	sp.486R	
			↑	sp.486R	
			↑	sp.486R	
		Bv. per Passo delle Radici	↔	sp.324	Loc. Imbrancamento
			↑	sp.324	
		Passo delle Radici	↑	sp.324	
<b>LUCCA</b>					
<i>Castiglione di Grafagnana</i>			↑	sp.72	
			↑	sp.72	
		Col d'Arciana	↑	sp.72	
<i>Villa Collemandina</i>			↑	sp.72	
			↑	sp.72	Loc. Ceragieto
			↑	sp.72	
<i>Castiglione di Grafagnana</i>			↑	sp.72	



Tappa  
10  
cronotabella

**SCANDIANO - VIAREGGIO**

**martedì 16 maggio 2023**

Prov/com	Distanza	Località	DIR	via	km 196
		Castiglione di Garfagnana	↑	sp.72	
			↑	sp.72	via Guglielmo Marconi
			↑	sp.72	
<i>Pieve Fosciana</i>		Pieve Fosciana	↑	sp.72	via Nazionale
			↑	sp.72	
<i>Castelnuovo di Garfagnana</i>			↑	sp.72	
			↑	sp.72	rotatoria
			↑		
			↑		via Guglielmo Marconi
			↑		via Roma
			↔		Ponte Fiume Serchio
			↔		via Roma
			↑		Ponte Fiume Serchio
		Castelnuovo di Garfagnana	↔	sp.43	via di Monteperpoli
			↑	sp.43	
<i>Molazzana</i>		Monteperpoli	↑	sp.43	
			↑	sp.43	
<i>Galliciano</i>			↑	sp.43	via Giovanni Pascoli
			↔	sp.43	
		Galliciano	↔	sp.20	strada Lodovica
			↑	sp.20	strada Lodovica
		Bv. di Piano di Coreglia	↑	sp.20	strada Lodovica
			↑	sp.20	strada Lodovica
<i>Borgo a Mozzano</i>			↑	sp.20	strada Lodovica
		Piano della Rocca	↑	sp.20	strada Lodovica
			↑	sp.20	strada Lodovica
			↑	sp.20	sdoppiamento carreggiata (contromano)
			↑	sp.20	via Primo Maggio
		Borgo a Mozzano	↑	sp.20	via Primo Maggio
			↑	sp.20	
		Pastino	↑	sp.20	
			↑	sp.20	
			↑	sp.20	Ponte Fiume Serchio
<i>Lucca</i>			↑	ss.12	via Nazionale
			↑	ss.12	sottopasso ferrovia
			↑	ss.12	via Nazionale
			↑	ss.12	sottopasso ferrovia
			↑	ss.12	via Nazionale
		Ponte a Moriano	↑	ss.12	
			↑	ss.12	
<i>Capannori</i>					(poche centinaia di metri)
			↑	ss.12	
		Bv. di Marlia	↔	ss.12 var B	Ponte Carlo Alberto Dalla Chiesa
<i>Lucca</i>			↑	ss.12 var B	Ponte Carlo Alberto Dalla Chiesa
			↔	sp.25	via di Moriano
			↑	sp.25	
		Monte San Quirico	↔	sp.1	
			↑	sp.1	

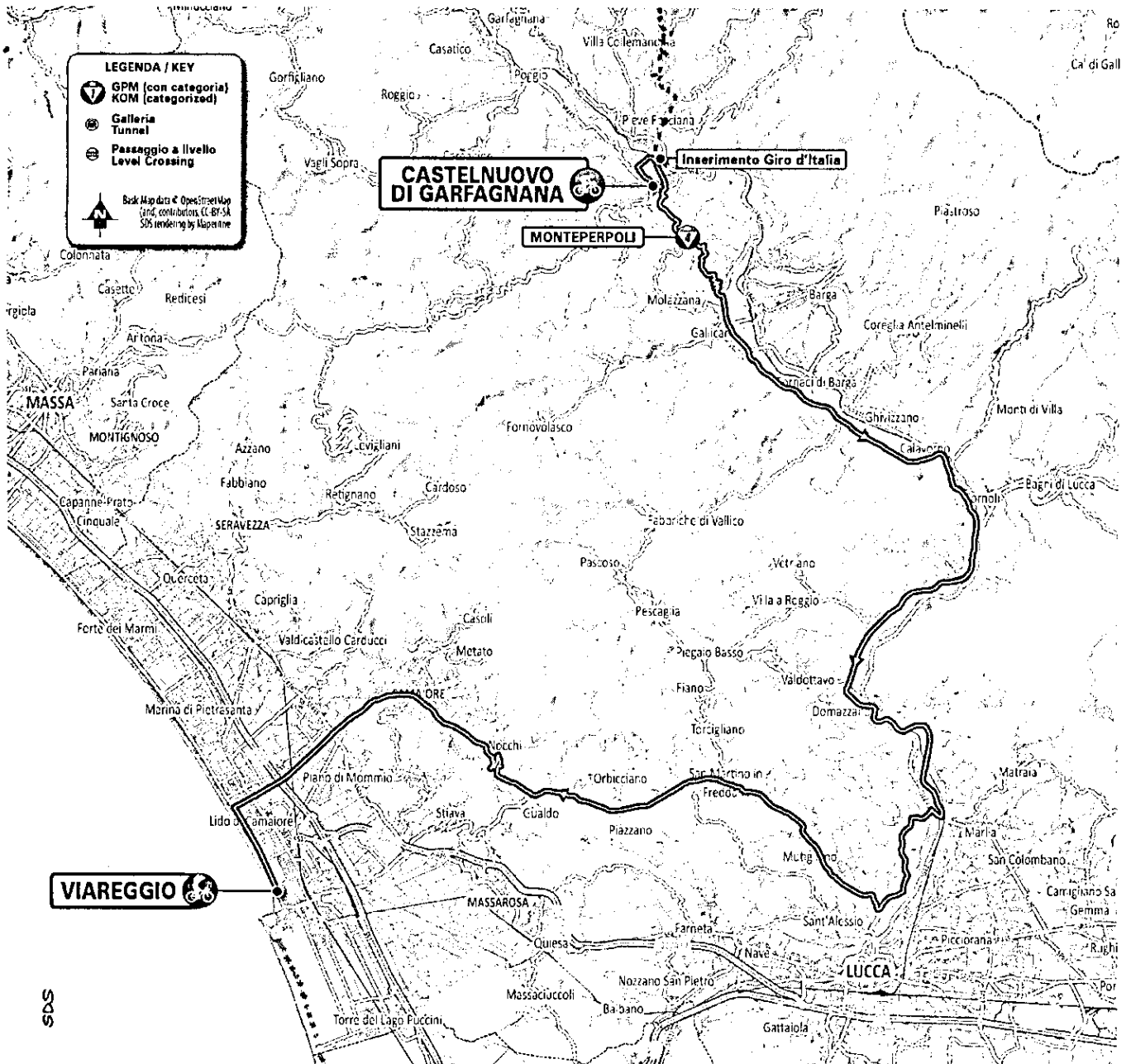


Tappa  
10  
cronotabella

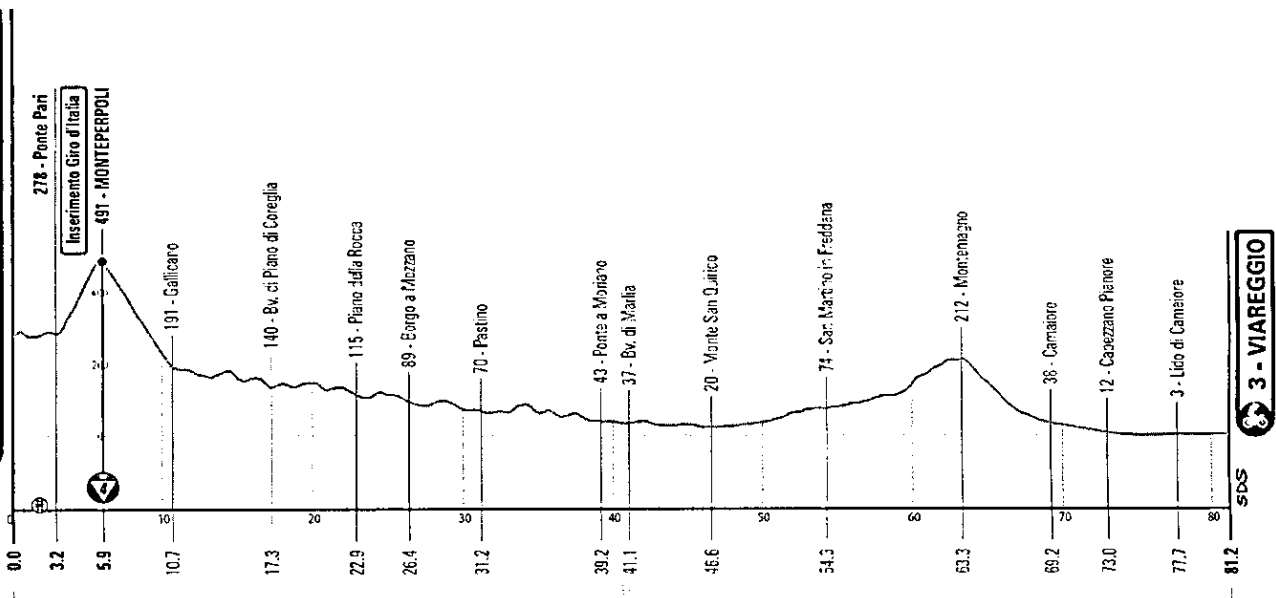
## SCANDIANO - VIAREGGIO

martedì 16 maggio 2023

Prov/com	Distanza	Località	DIR	via	km 196
<i>Pescaglia</i>			↑	sp.1	
		San Martino in Freddana	↑	sp.1	
			↑	sp.1	
			↑	sp.1	Loc. Valpromaro
<i>Camaione</i>			↑	sp.1	
<i>Massarosa</i>			↑	sp.1	(poche decine di metri)
<i>Camaione</i>			↑	sp.1	
			↑	sp.1	
		Montemagno	↑	sp.1	Bv. Pitoro
			↑	sp.1	
		Camaione	↑	sp.1	incr. via Roma
			↑	sp.1	incr. via Fondi
			↑	sp.1	via Bellosguardo
			↑	sp.1	rotatoria - via Provinciale
		Capezzano Pianore	↑	sp.1	rotatoria - via Itatica
			↑	sp.1	via Itatica
			↑	sp.1	via Itatica
			↑	sp.1	sovrappasso ferrovia
			↑	sp.1	via Itatica
			↑	sp.1	sovrappasso A12
			↑	sp.1	via Itatica
			↑	sp.1	rotatoria con ss.1
		Lido di Camaione	↑	sp.1	via Itatica
			↑		viale Cristoforo Colombo
			↑		viale Cristoforo Colombo
			↑		Ponte Fosso dell'Abate
<i>Viareggio</i>			↑		viale Alfredo Belluomini
			↑		viale Giosuè Carducci
		VIAREGGIO	↑		Piazza Giuseppe Mazzini



**275 - CASTELNUOVO DI GARFAGNANA**



Tappa  
**10**  
cronotabella

## CASTELNUOVO DI GARFAGNANA - VIAREGGIO

km 81.2

martedì 16 maggio 2023

D = 550 m

Quota			DISTANZE			ORA DI PASSAGGIO			Giro d'Italia	
			par- ziali	per- corse	da per- correre	media km/ora				
			30	28	26					
PROVINCIA DI LUCCA										
			>>>>>							
	275	CASTELNUOVO DI GARFAGNANA	↑	Start Village	0.0					
	275	CASTELNUOVO DI GARFAGNANA	↑	Partenza	0.0	0.0	81.2	12.40	12.40	12.40
	276	P.L.	↔	v.Fermi	1.8	1.8	79.4	12.43	12.44	12.44
	276	Ponte Pari	↔	sp.43	1.4	3.2	78.0	12.46	12.47	12.48
	491	Monteperpoli	↑	sp.43	2.7	5.9	75.3	12.53	12.55	12.56
	191	Galliciano	↔	sp.20	4.8	10.7	70.5	13.02	13.04	13.06
	140	Bv. di Piano di Coreglia	↑	sp.20	6.6	17.3	63.9	13.15	13.18	13.21
	115	Piano della Rocca	↑	sp.20	5.6	22.9	58.3	13.26	13.29	13.33
	89	Borgo a Mozzano	↑	sp.20	3.5	26.4	54.8	13.32	13.36	13.41
	70	Pastino	↑	sp.20	4.8	31.2	50.0	13.42	13.46	13.51
	43	Ponte a Moriano	↑	ss.12	8.0	39.2	42.0	13.57	14.02	14.09
	37	Bv. di Marlia	↔	Ponte D.Chiesa-sp.25	1.9	41.1	40.1	14.00	14.06	14.13
	20	Monte San Quirico	↔	sp.1	5.5	46.6	34.6	14.11	14.17	14.25
	74	San Martino in Freddana	↑	sp.1	7.7	54.3	26.9	14.28	14.36	14.45
	212	Montemagno	↑	sp.1	9.0	63.3	17.9	14.48	14.57	15.08
	38	Camaiore	↑	sp.1	5.9	69.2	12.0	14.59	15.09	15.21
	12	Capozzano Pianore	↔	v.Italica	3.8	73.0	8.2	15.06	15.17	15.29
	3	Lido di Camaiore	↔	v.Colombo	4.7	77.7	3.5	15.15	15.26	15.39
	3	VIAREGGIO	↑	P.Mazzini	3.5	81.2	0.0	15.22	15.34	15.47

NOTE:

- Gran Premio della Montagna:  
km 5.9 - Monteperpoli - m 491 (4<sup>a</sup> cat.)
- Galleria/Tunnel: km
- Passaggio a Livello/Level Crossing: km 1.8

Tappa  
10  
cronotabella

## CASTELNUOVO DI GARFAGNANA - VIAREGGIO

martedì 16 maggio 2023

Prov/com	Distanza	Località	DIR	via	km 81
<b>LUCCA</b>					
<i>Castelnuovo di Garfagnana</i>					
		CASTELNUOVO DI GARFAGNANA	↑	sr.445	via Vittorio Veneto
			↱	sr.445	via Giuseppe Garibaldi
			↱		via Valmaira
			↱		via Venti Aprile
			↑		via Enrico Fermi
		Passaggio a Livello	↑		via Enrico Fermi
		<b>Inserimento Giro d'Italia</b>	↱		<b>via Guglielmo Marconi</b>
			↑		via Guglielmo Marconi
			↑		via Roma
			↱		Ponte Fiume Serchio
			↱		via Roma
			↑		Ponte Fiume Serchio
		Castelnuovo di Garfagnana	↱	sp.43	via di Monteperpoli
			↑	sp.43	
<i>Molazzana</i>		Monteperpoli	↑	sp.43	
			↑	sp.43	
<i>Galliciano</i>			↑	sp.43	via Giovanni Pascoli
			↱	sp.43	
		Galliciano	↱	sp.20	strada Lodovica
			↑	sp.20	strada Lodovica
		Bv. di Piano di Coreglia	↑	sp.20	strada Lodovica
			↑	sp.20	strada Lodovica
<i>Borgo a Mozzano</i>			↑	sp.20	strada Lodovica
		Piano della Rocca	↑	sp.20	strada Lodovica
			↑	sp.20	strada Lodovica
			↑	sp.20	sdoppiamento carreggiata ( <b>contromano</b> )
			↑	sp.20	via Primo Maggio
		Borgo a Mozzano	↑	sp.20	via Primo Maggio
			↑	sp.20	
		Pastino	↑	sp.20	
			↑	sp.20	
			↑	sp.20	Ponte Fiume Serchio
<i>Lucca</i>			↑	ss.12	via Nazionale
			↑	ss.12	sottopasso ferrovia
			↑	ss.12	via Nazionale
			↑	ss.12	sottopasso ferrovia
			↑	ss.12	via Nazionale
		Ponte a Moriano	↑	ss.12	
			↑	ss.12	
<i>Capannori</i>					(poche centinaia di metri)
			↑	ss.12	
		Bv. di Marlia	↱	ss.12 var B	Ponte Carlo Alberto Dalla Chiesa
<i>Lucca</i>			↑	ss.12 var B	Ponte Carlo Alberto Dalla Chiesa
			↱	sp.25	via di Moriano
			↑	sp.25	
		Monte San Quirico	↱	sp.1	
			↑	sp.1	

Tappa  
10  
cronotabella

## CASTELNUOVO DI GARFAGNANA - VIAREGGIO

martedì 16 maggio 2023

Prov/com	Distanza	Località	DIR via	km 81
<i>Pescaglia</i>			↑ sp.1	
		San Martino in Freddana	↑ sp.1	
			↑ sp.1	
			↑ sp.1	Loc. Valpromaro
<i>Camaione</i>			↑ sp.1	
<i>Massarosa</i>			↑ sp.1	(poche decine di metri)
<i>Camaione</i>			↑ sp.1	
			↑ sp.1	Bv. Pitoro
		Montemagno	↑ sp.1	
			↑ sp.1	
		Camaione	↑ sp.1	incr. via Roma
			↑ sp.1	incr. via Fondi
			↑ sp.1	via Bellosguardo
			↑ sp.1	rotatoria - via Provinciale
			↑ sp.1	rotatoria - via Italice
		Capezzano Pianore	↑ sp.1	via Italice
			↑ sp.1	via Italice
			↑ sp.1	sovrappasso ferrovia
			↑ sp.1	via Italice
			↑ sp.1	sovrappasso A12
			↑ sp.1	via Italice
			↑ sp.1	rotatoria con ss.1
			↑ sp.1	via Italice
		Lido di Camaione	↙	viale Cristoforo Colombo
			↑	viale Cristoforo Colombo
			↑	Ponte Fosso dell'Abate
<i>Viareggio</i>			↑	viale Alfredo Belluomini
			↑	viale Giosuè Carducci
		VIAREGGIO	↑	Piazza Giuseppe Mazzini